



**КОМИТЕТ ИМУЩЕСТВЕННЫХ ОТНОШЕНИЙ
АДМИНИСТРАЦИИ ПЕРМСКОГО МУНИЦИПАЛЬНОГО ОКРУГА**

РЕШЕНИЕ
о размещении объектов № 2468

Пермский край
Пермский округ

29.08.2024

Комитет имущественных отношений администрации Пермского муниципального округа разрешает Акционерному обществу «Газпром газораспределение Пермь» (ИНН 5902183841, ОГРН 2125902017723, почтовый адрес: 614000, г. Пермь, ул. Петропавловская, 43)

размещение объекта «газопровод давлением до 1,2 Мпа, для размещения которого не требуется разрешения на строительство»

на землях государственная собственность на которые не разграничена

на срок 1 год

Местоположение: Пермский край, Пермский муниципальный округ, п. Ферма, ул. Речная, к дому 8а

Приложение: схема предполагаемых к использованию земель или части земельного участка.

Особые условия использования:

1. При размещении объекта учесть параметры ширины проезда улично-дорожной сети, во избежание сужения полосы отвода дороги.
2. Получение разрешения на производство земляных работ.

Заместитель председателя комитета



(подпись, печать)

М.В. Королева

Схема предполагаемых к использованию земель или части земельного участка

Объект: Газопровод давлением до 1,2 Мпа, для размещения которого не требуется разрешения на строительство

Местоположение: расположенных по адресу: Пермский край, м.о. Пермский,

Каталог координат, м

п. Ферма, ул. Речная, к дому 8а

Площадь земель или части земельного участка, кв.м.: 149

Категория земель: земли населенных пунктов

Вид разрешенного использования: -

№ точки границы	X	Y
n1	505479.43	2235276.31
n2	505479.67	2235271.26
n3	505480.10	2235265.20
n4	505480.13	2235264.39
n5	505483.94	2235264.62
n6	505483.32	2235275.35
n7	505486.35	2235286.43
n8	505488.58	2235294.60
n9	505488.42	2235297.27
n10	505489.87	2235297.45
n11	505490.73	2235300.46
n12	505486.99	2235301.53
n13	505486.37	2235301.71
n14	505485.35	2235297.97
n1	505479.43	2235276.31

Описание границ смежных землепользователей:

От точки n1 до точки n3 - земельный участок

с кадастровым номером 59:32:0370003:1224

От точки n3 до точки n4 - земельный участок

с кадастровым номером 59:32:0370003:4781

От точки n4 до точки n7 - земельный участок

с кадастровым номером 59:32:0370003:4764, 59:32:0370003:5491

От точки n7 до точки n8 - земельный участок

с кадастровым номером 59:32:0370003:5491

От точки n8 до точки n10 - земельный участок

с кадастровым номером 59:32:0370003:3950

От точки n10 до точки n12 - земельный участок

с кадастровым номером 59:32:0370003:4764, 59:32:0370003:5491, **3332**

От точки n12 до точки n14 - земельный участок

с кадастровым номером 59:32:0370003:5491


От точки n14 до точки n1 - земельный участок

с кадастровым номером 59:32:0370003:4764, 59:32:0370003:5491


Условные обозначения:



- предполагаемый участок земель, на которых планируется размещение объекта




- границы и номер земельного участка, сведения о которых внесены в ЕГРН



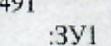
- границы и номер объекта капитального строительства, сведения о которых внесены в ЕГРН




- граница кадастрового квартала



- зоны с особыми условиями использования территории, сведения о которых внесены в ЕГРН

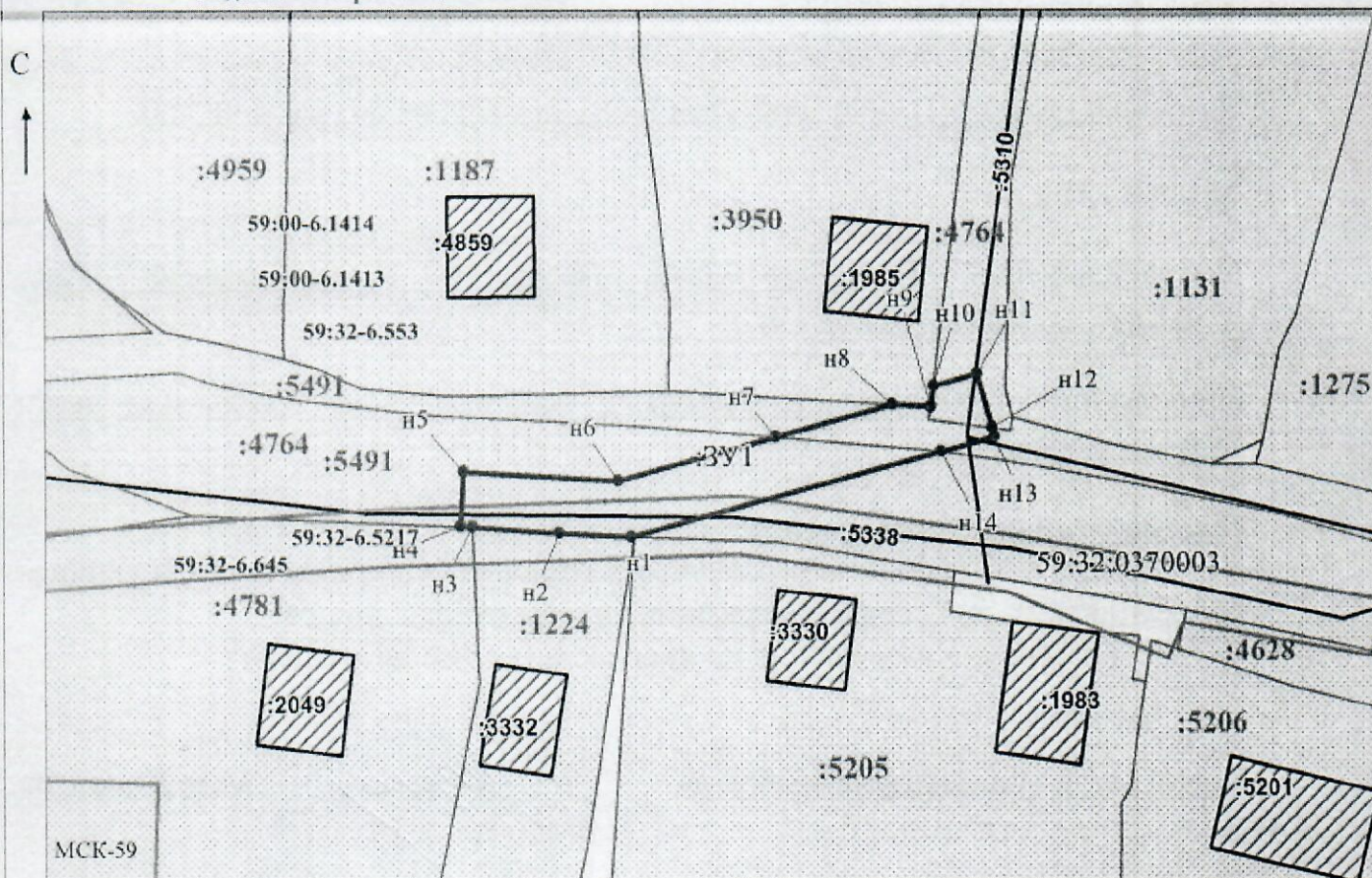


- обозначение запрашиваемого земельного участка



- характерная точка границ земель или части земельного участка

59:32:0370003 - номер кадастрового квартала



Заявитель: _____

МП

Масштаб 1:500

/ Осипова А.Д.

(подпись, расшифровка подписи)

(для юридических лиц
и индивидуальных предпринимателей)